COMUNE DI TIVOLI

PROVINCIA DI ROMA

PIANO DI RECUPERO CENTRO STORICO

CONTRADA SANTA CROCE

SETTORE IX



Progettista: Arch. Giuseppe Patrizzuti

Collaboratori esterni: Arch. Roberto Boccaccia, Geom. Emilio Cetini, Giovanni Montagnino

Rilevazione dati e compilazione schede: Giampiero Menna

Collaboratori interni:

Metodologia e struttura operativa: Università degli Studi di Roma "La Sapienza" D.P.T.U.

Disegno dei profili e prospetti dei fronti principali, addensazione strade e tracciati di progetto, elaborazione grafica cartoindicativa: Arch. Luigi Pagliaturoglu, Arch. Aquilino Santini

TIVOLI SOTTERRANEA	scala 1:500	TAV. N° 6

LEGENDA

- Perimetro contrada
- *Indicazione cunicoli noti* (*)
  FONTE BIBL.: S.A.S.O.P., *Progetto per il risanamento del sottosuolo del centro storico di Tivoli, Pescara 1987*
- *Condotti principali di acqua dell'Aniene*
  FONTE BIBL.: D. FRANCESCO MASSIMO, *Relazione storica del traforo del monte Catillo in Tivoli per l'inalveazione del fiume Aniene, Roma 1838*
- ① *Condotto Spada*
- ② *Condotto Casacatta*
- ③ *Condotto Brizio*
- ④ *Condotto Forma*
- ⑤ *Condotto d'Este*
- ⑥ *Canale degli Ortolani*

(*) N.B.
Da aggiornare a seguito di apposita relazione geologica.

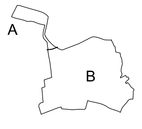
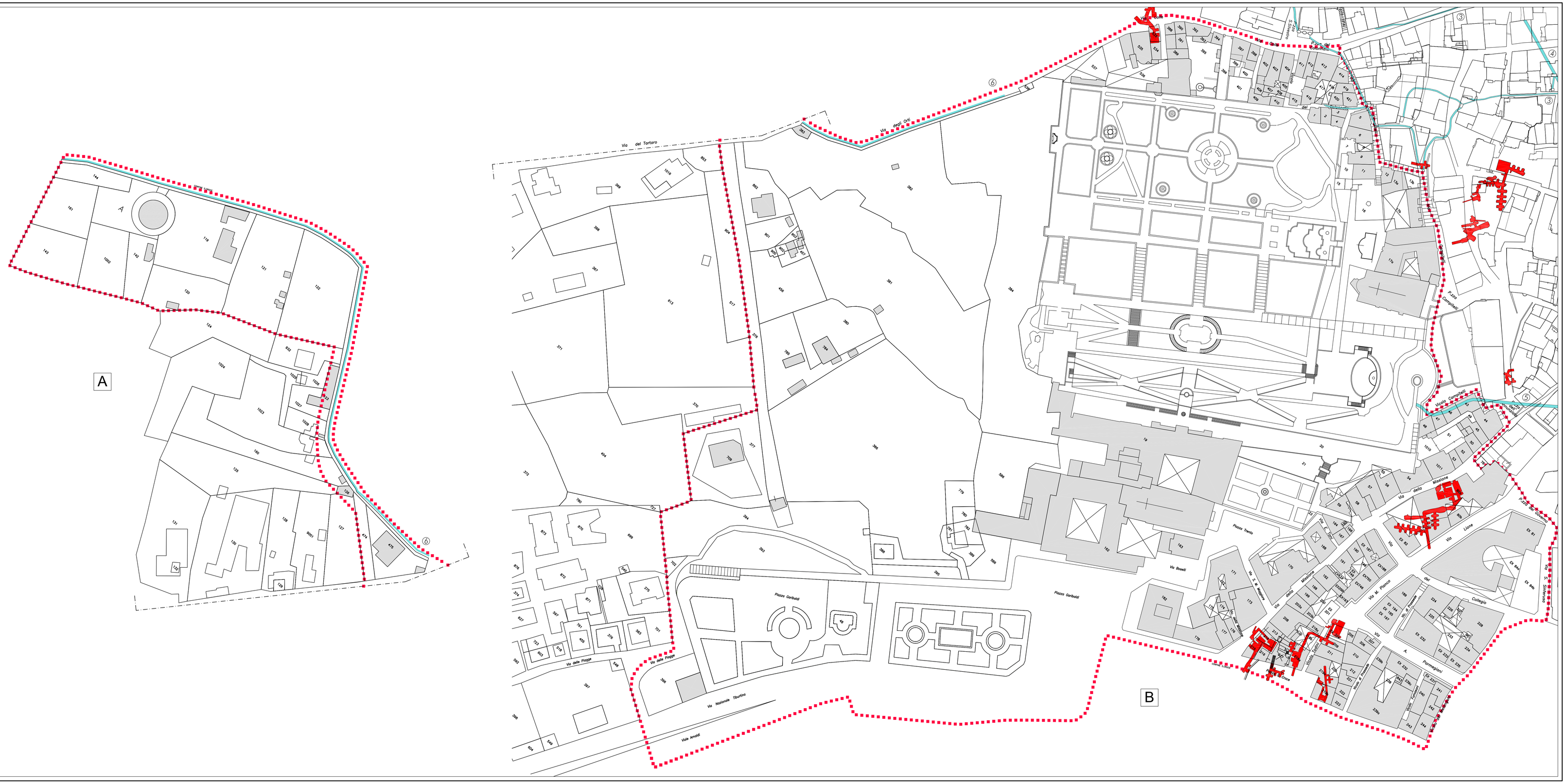
SCHEMA ASSEMBLAGGIO TAVOLA