



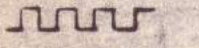











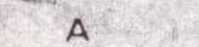



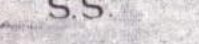
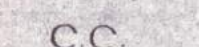



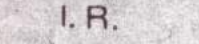
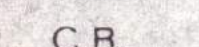
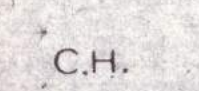
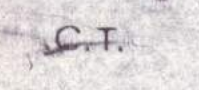



































Handwritten notes:
 C.1
 C.2
 19/1/50

SOTTOZONA C/1
 SOTTOZONA C/2

TIVOLI - PROGETTO DI R.R.G.
 MODIFICATO IN CONFORMITÀ DEL DECRETO
 DI APPROVAZIONE n. 23 del 10-9-1973

LEGENDA TAV. 3
 RAPP. 1 : 5.000

-  RUDERI ROMANI CON PERIMETRO CERTO
-  RUDERI ROMANI CON PERIMETRO INCERTO
-  AREA CON RUDERI SPASSI E POSSIBILITÀ DI STRUTTURE ANTICHE SEPOLTE
-  STRADA ROMANA CONSERVATA
-  FORTIFICAZIONI E SOSTRUZIONI
-  ACQUEDOTTI ROMANI VISIBILI
-  ACQUEDOTTI ROMANI NON VISIBILI
-  CISTERNA, POZZO, SERBATOIO
-  TOMBA O MAUSOLEO
-  GROTTA
-  EDIFICI DI VALORE STORICO AMBIENTALE
-  PONTE ROMANO
-  TUMULO O CAVA ANTICA
-  A SCUOLE MATERNE E ASILI
-  S.I. SCUOLE ELEMENTARI E SCUOLE DOBBLIO
-  S.M. SCUOLE MEDIE
-  S.S. SCUOLE SUPERIORI
-  C.C. CENTRI DI CULTO E RELATIVI ANNESSI
-  C.M. MERCATI E CENTRI COMMERCIALI LOCALI
-  C.S. CENTRI PER ATTIVITÀ SOCIALI SANITARIE CIMITERIALI E AMMINISTRATIVE
-  I.R. ISTITUTI DI RIEDUCAZIONE
-  C.R. CENTRI CULTURALI E RICREATIVI
-  C.H. CENTRI SANITARI E OSPEDALIERI
-  C.T. ATTREZZATURE E IMPIANTI ANNUNARI E TECNOLOGICI
-  C.A. CENTRI AMMINISTRATIVI
-  I.T. INSTALLAZIONI PER ATTIVITÀ SPECIALI
-  LOTTE PER EDIFICAZIONI
-  ZONA A CONSERVAZIONE
-  ZONA B SOSTITUZIONE
-  ZONA B COMPLETAMENTO
-  ZONA B SATURAZIONE
-  ZONA C INTENSIVA
-  ZONA C SEMI-INTENSIVA
-  ZONA C ESTENSIVA
-  ZONA C TURISTICO-ALBERGHIERA
-  ZONA C VILINI RESIDENZIALI
-  ZONA C SEMI-RURALE
-  ZONA C CASSETTE UNIFAMILIARI
-  ZONA D CENTRI COMMERCIALI E DIREZIONALI
-  ZONA D ARTIGIANALE MISTA PICCOLA INDUSTRIA
-  ZONA D ESTRATTIVA E DI RISERVA INDUSTRIALE
-  ZONA D INDUSTRIALE
-  ZONA D FERROVIARIA
-  ZONA E AGRICOLA
-  ZONA E RISERVA AGRICOLA
-  ZONA E AGRICOLA E RISERVA ESTRATTIVA
-  ZONA F SERVIZI LOCALI
-  ZONA F SERVIZI GENERALI PUBBLICI
-  ZONA F SERVIZI GENERALI PRIVATI
-  ZONA G VERDE PRIVATO
-  ZONA G VERDE PUBBLICO ATTREZZATO O SPORTIVO
-  ZONA R RISPETTO ARCHEOLOGICO E AMBIENTALE
-  ZONA R RISPETTO PAESISTICO
-  ZONA R VINCOLO DI NON EDIFICAZIONE
-  ZONA H CONSERVAZIONE PAESISTICA E TURISTICO-RESIDENZIALE
-  BOSCHI MACCHE E ZONE ALBERATE
-  COLTURE SPECIALIZZATE
-  CONFINE COMUNALE
-  LIMITE ZONA A
-  LIMITE ZONA A
-  LIMITE ZONA A
-  LIMITE ZONA A

ABBREVIAZIONI INDICAZIONI DI ZONA ESEMPIO B3-4 SOTTOZONA B1 PIANI 3, 2, 4

